

Plan cadastral

[Liste des plans](#)

Document à afficher :

Plan de rénovation

1 de 2

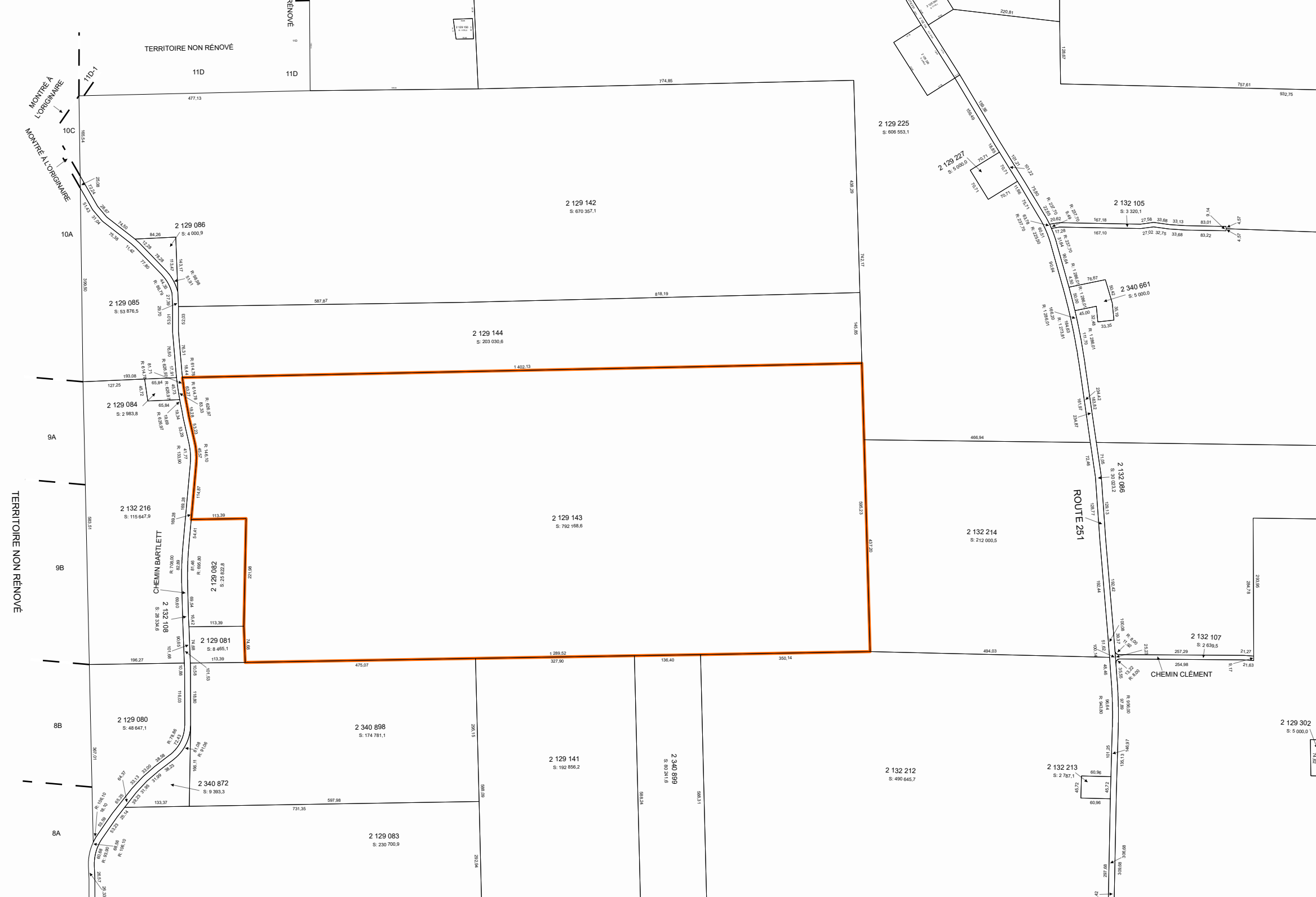
Circonscription foncière : Sherbrooke

Cadastre : Cadastre du Québec

Lot : 2 129 143

Type de document : Plan de rénovation

Numéro de document : 733279



Contexte du mandat de rénovation

Numéro de dossier :	733279	Mandat de rénovation :	1086
Circonscription foncière :	Sherbrooke	Municipalité(s) du mandat :	Eaton (Municipalité) Waterville (Ville) Sherbrooke (Ville) Hatley (Canton)
Dépôt au cadastre :	2002-02-05		
Entrée en vigueur au BPD :	2002-02-11		

Identification du lot

Numéro de lot : 2 129 143

Concordance(s)**Lot(s) sur le(s)quel(s) le titre s'exerçait**

Numéro(s) de lot :	9A ptie, 9C ptie
Désignation secondaire :	Rang 3
Cadastre :	Canton d' Ascot

Lot(s) mentionné(s) dans le titre d'acquisition

Numéro(s) de lot :	9A, 9C
Désignation secondaire :	Rang 3
Cadastre :	Canton d' Ascot

Propriétaire(s)

NADEAU, LUCIEN

Titre(s) de propriété

Mode(s) d'acquisition : Contrat Numéro(s) d'inscription : 169854 Sherbrooke

Localisation du lot

Municipalité(s) : Eaton (Municipalité)

Signature de l'arpenteur(e)-géomètre

Fait conformément aux dispositions de l'article : 10, L.R.Q., c. R-3.1
Signé par : Jacques Blanchard, arpenteur(e)-géomètre
Minute : 11765

Information provenant de l'habillage du plan

Projection MTM, fuseau : 7 Morcellement foncier à jour en date du : 2002-01-30
Version des Instructions : 3,3
Note(s) :

Plan cadastral

[Liste des plans](#)

Document à afficher :

Plan de rénovation

1

de

2

Circonscription foncière : Sherbrooke

Cadastre : Cadastre du Québec

Lot : 2 132 216

Type de document : Plan de rénovation

Numéro de document : 733279

10A

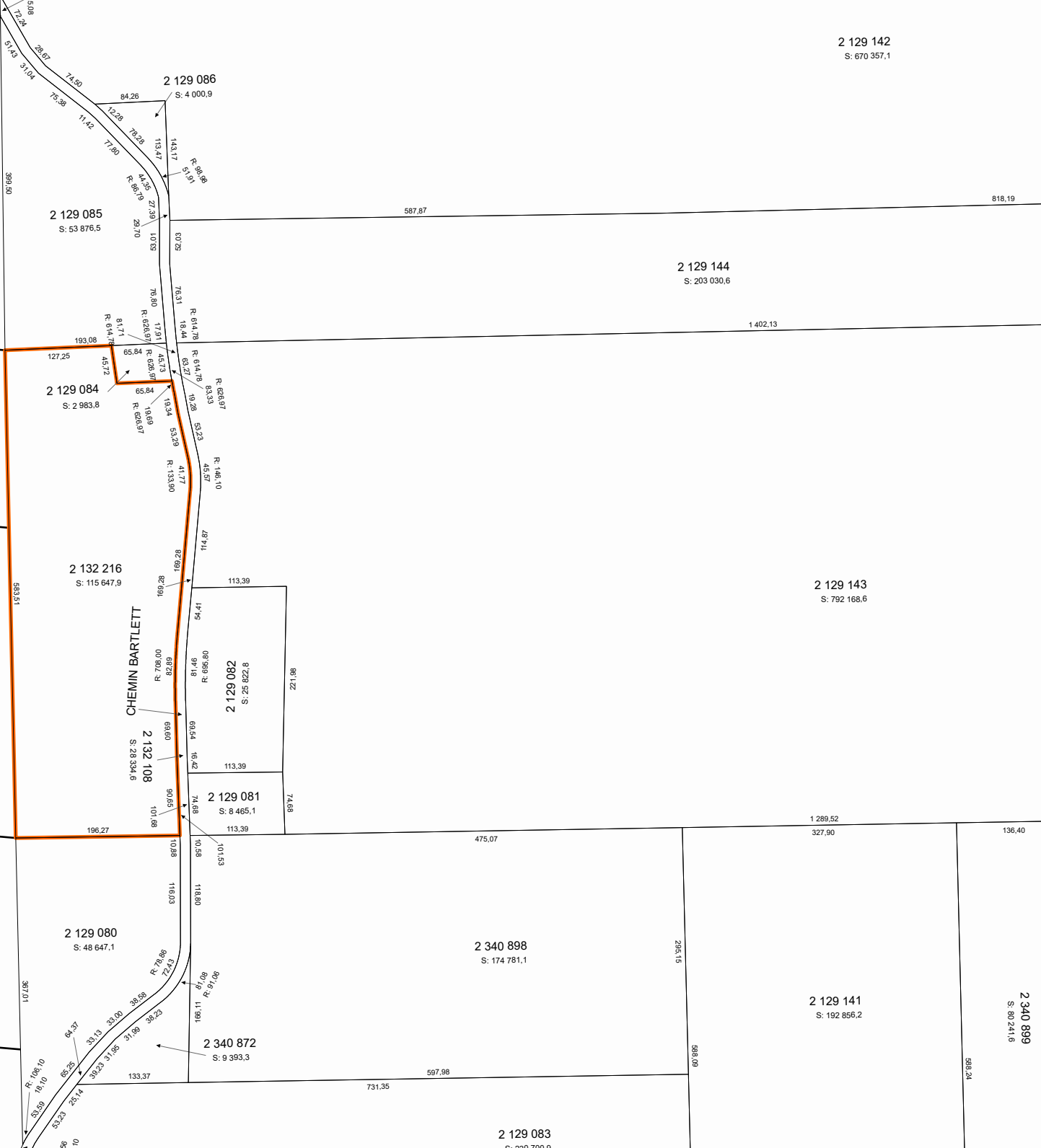
9A

9B

8B

8A

TERRITOIRE NON RENOVE



2 129 086
S: 4 000,9

2 129 085
S: 53 876,5

2 129 144
S: 203 030,6

2 129 084
S: 2 983,8

2 132 216
S: 115 647,9

2 129 082
S: 25 622,9

2 132 108
S: 28 334,6

2 129 081
S: 8 465,1

2 129 080
S: 48 647,1

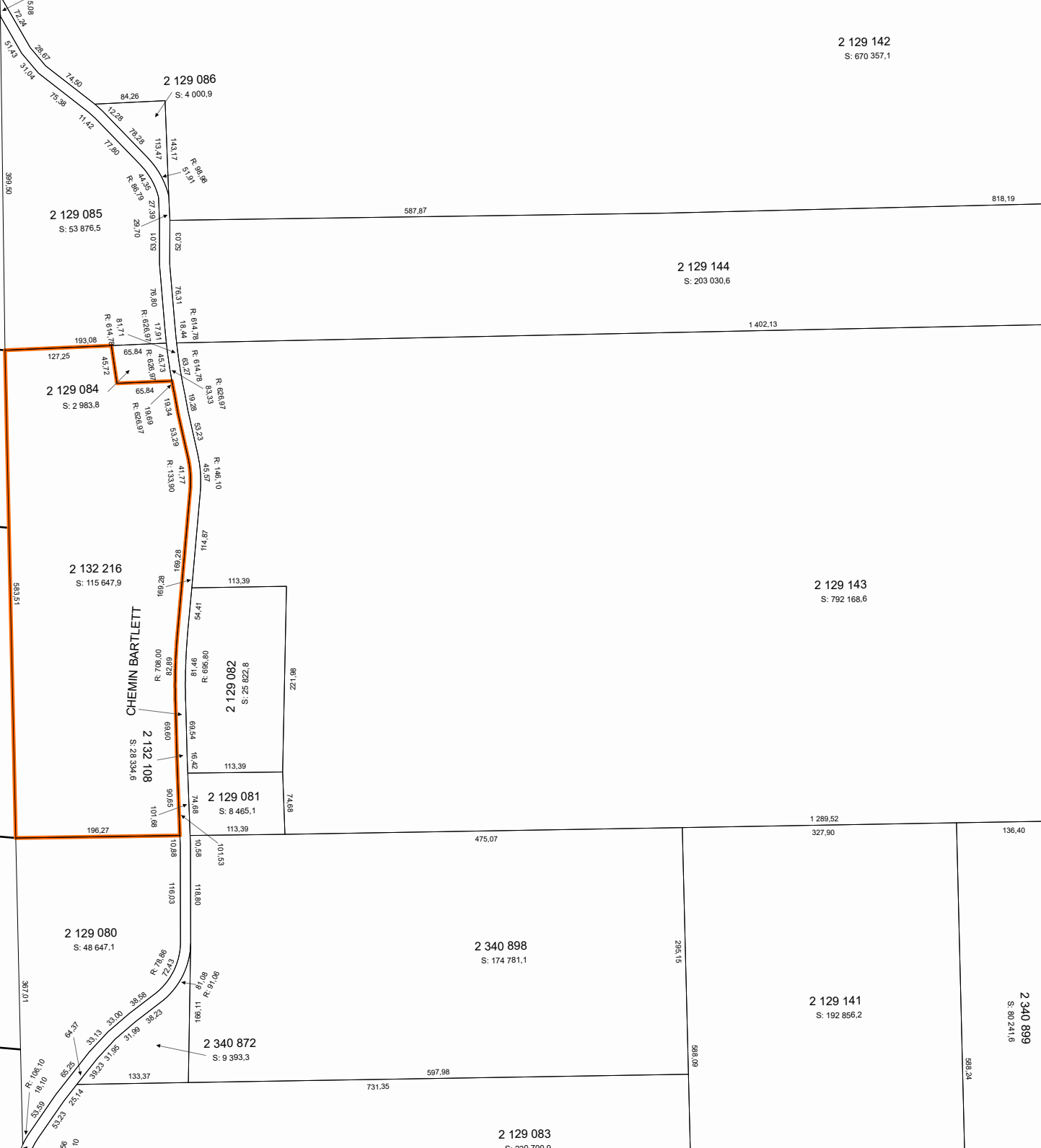
2 340 898
S: 174 781,1

2 129 141
S: 192 856,2

2 340 872
S: 9 393,3

2 129 083
S: 220 700,9

2 340 899
S: 80 241,6



Contexte du mandat de rénovation

Numéro de dossier :	733279	Mandat de rénovation :	1086
Circonscription foncière :	Sherbrooke	Municipalité(s) du mandat :	Eaton (Municipalité) Waterville (Ville) Sherbrooke (Ville) Hatley (Canton)
Dépôt au cadastre :	2002-02-05		
Entrée en vigueur au BPD :	2002-02-11		

Identification du lot

Numéro de lot : 2 132 216

Concordance(s)**Lot(s) sur le(s)quel(s) le titre s'exerçait**

Numéro(s) de lot :	9B, 9C ptie
Désignation secondaire :	Rang 3
Cadastre :	Canton d' Ascot

Lot(s) mentionné(s) dans le titre d'acquisition

Numéro(s) de lot :	9B, 9C
Désignation secondaire :	Rang 3
Cadastre :	Canton d' Ascot

Propriétaire(s)

NADEAU, LUCIEN

Titre(s) de propriété

Mode(s) d'acquisition : Contrat Numéro(s) d'inscription : 169854 Sherbrooke

Localisation du lot

Municipalité(s) : Eaton (Municipalité)

Signature de l'arpenteur(e)-géomètre

Fait conformément aux dispositions de l'article : 10, L.R.Q., c. R-3.1
Signé par : Jacques Blanchard, arpenteur(e)-géomètre
Minute : 11765

Information provenant de l'habillage du plan

Projection MTM, fuseau : 7 Morcellement foncier à jour en date du : 2002-01-30
Version des Instructions : 3,3
Note(s) :